



**КОМИТЕТ ИМУЩЕСТВЕННЫХ ОТНОШЕНИЙ  
АДМИНИСТРАЦИИ ПЕРМСКОГО МУНИЦИПАЛЬНОГО ОКРУГА**

**РЕШЕНИЕ**

о размещении объектов № 3122

Пермский край  
Пермский округ

11.10.2024

Комитет имущественных отношений администрации Пермского муниципального округа разрешает Акционерному обществу «Газпром газораспределение Пермь» (ИНН 5902183841, ОГРН 1025900512670, почтовый адрес: 614000, г. Пермь, ул. Петропавловская, 43)

размещение объекта «Газопровод давлением до 1.2 Мпа, для размещения которого не требуется разрешения на строительство»

на землях муниципальной собственности.

на срок 1 год


Местоположение: расположенных по адресу: Пермский край, м.о. Пермский, д. Канабеково, ул. Нагорная, к дому 4

Приложение: схема предполагаемых к использованию земель или части земельного участка.

Особые условия использования:

- 1) При размещении газопровода учесть параметры ширины проезда улично-дорожной сети, во избежание сужения полосы отвода дороги.
- 2) При условии получения разрешения на производство земляных работ.

Заместитель председателя комитета

  
(подпись, печать)

М.В. Королева










Схема предполагаемых к использованию земель или части земельного участка

Объект: Газопровод давлением до 1,2 Мпа, для размещения которого не требуется разрешения на строительство  
 Местоположение: расположенных по адресу: Пермский край, Пермский м.о. д.Канабсково, ул. Нагорная, к дому 4  
 Площадь земель или части земельного участка, кв.м.: 2490  
 Категория земель: земли населенных пунктов, земли сельскохозяйственного назначения  
 Вид разрешенного использования: -

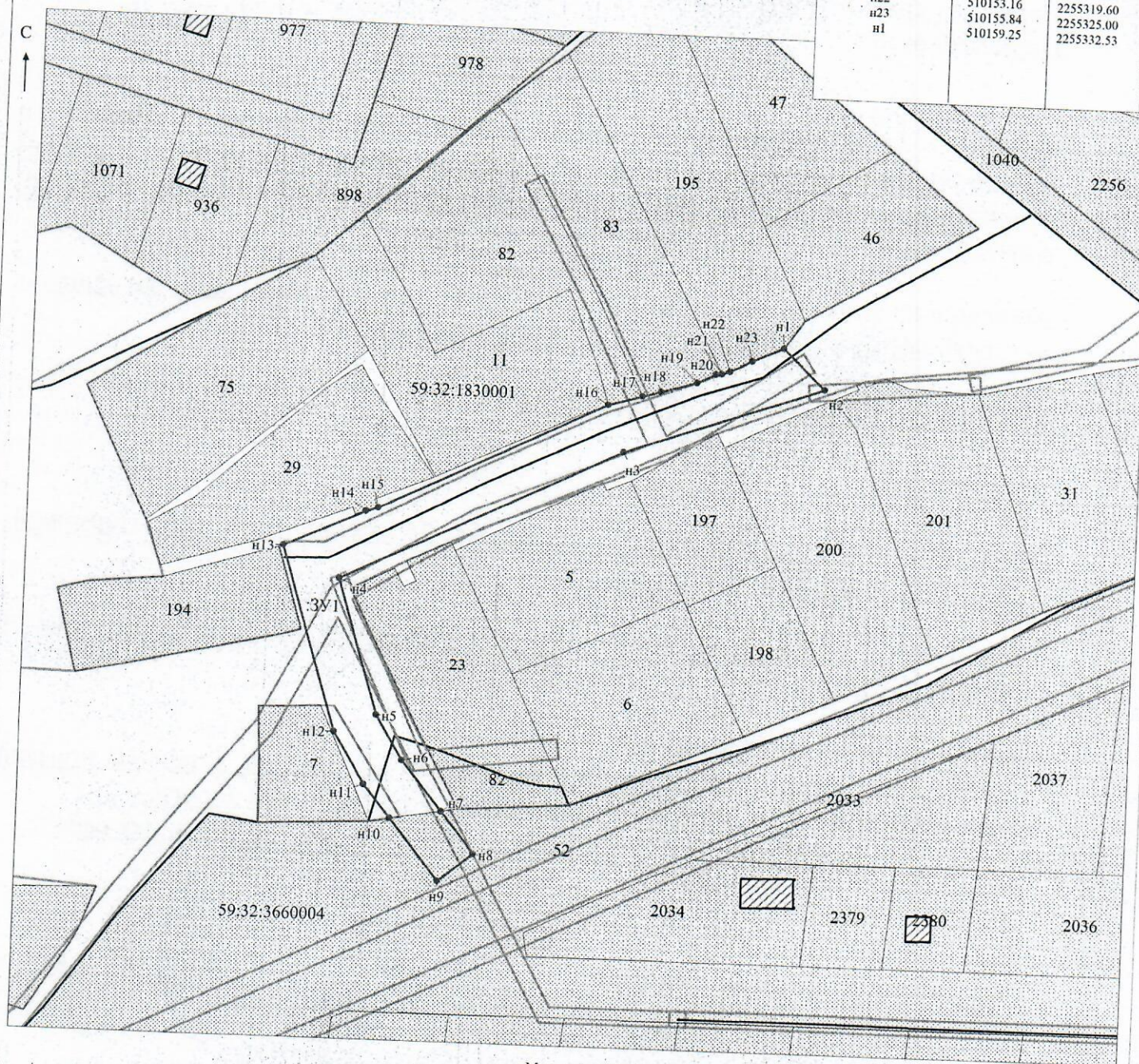
Каталог координат, м

№ точки границы	X	Y
n1	510159.25	2255332.53
n2	510149.49	2255342.86
n3	510132.34	2255294.43
n4	510098.71	2255226.26
n5	510065.43	2255236.43
n6	510054.22	2255243.10
n7	510041.94	2255253.03
n8	510031.74	2255261.27
n9	510024.83	2255252.72
n10	510039.78	2255240.63
n11	510047.92	2255234.05
n12	510060.95	2255226.30
n13	510106.38	2255212.45
n14	510115.54	2255232.16
n15	510116.53	2255235.10
n16	510143.92	2255290.24
n17	510146.28	2255298.51
n18	510147.58	2255303.07
n19	510150.05	2255311.77
n20	510152.30	2255316.24
n21	510152.41	2255317.66
n22	510153.16	2255319.60
n23	510155.84	2255325.00
n1	510159.25	2255332.53

Условные обозначения:

-  - границы и номер земельного участка, сведения о которых внесены в ЕГРН
-  - границы и номер объекта капитального строительства, сведения о которых внесены в ЕГРН
-  - граница кадастрового квартала
-  - предполагаемый участок земель, на которых планируется размещение объекта
-  - зоны с особыми условиями использования территории, сведения о которых внесены в ЕГРН
-  - обозначение запрашиваемого земельного участка
-  - характерная точка границ земель или части земельного участка
- 59:32:1830001 - номер кадастрового квартала

Описание границ смежных землепользователей:  
 От точки n1 до точки n7 - земли общего пользования  
 От точки n7 до точки n10 - земельный участок с кадастровым номером 59:32:3660004:52  
 От точки n10 до точки n14 - земли общего пользования  
 От точки n14 до точки n15 - земельный участок с кадастровым номером 59:32:1830001:29  
 От точки n15 до точки n16 - земли общего пользования  
 От точки n16 до точки n17 - земельный участок с кадастровым номером 59:32:1830001:82  
 От точки n17 до точки n21 - земельный участок с кадастровым номером 59:32:1830001:83  
 От точки n21 до точки n1 - земельный участок с кадастровым номером 59:32:1830001:195



Масштаб 1:1000

Заявитель: Иван / Захарова Е. Л.  
 МП (подпись, расшифровка подписи)  
 (для юридических лиц и индивидуальных предпринимателей)

МСК-59